



**ДУМА КАМЫШЛОВСКОГО ГОРОДСКОГО ОКРУГА
(седьмого созыва)**

РЕШЕНИЕ

от 14.08.2020

№ 517

город Камышлов

О внесении изменений в решение Думы Камышловского городского округа от 21.02.2018 года № 225 «Об утверждении Правил благоустройства, обеспечения санитарного содержания территории Камышловского городского округа в новой редакции»

В соответствии со статьей 45 Правил благоустройства, обеспечения санитарного содержания территории Камышловского городского округа в новой редакции, утвержденных решением Думы Камышловского городского округа № 225 от 21.02.2018 года, руководствуясь Уставом Камышловского городского округа,

Дума Камышловского городского округа

РЕШИЛА:

1. Внести в Правила благоустройства, обеспечения санитарного содержания территории Камышловского городского округа в новой редакции, утвержденных решением Думы Камышловского городского округа № 225 от 21.02.2018 года, следующие изменения:

Статью 45 дополнить п. 3 следующего содержания:

«3. Определить границы прилегающих территорий к следующим объектам:

1. г. Камышлов, ул. К. Маркса, 50, площадью 1000 кв. м. (приложение № 1);

2. г. Камышлов, ул. Фарфористов, 17, площадью 1529 кв. м. (приложение № 2);

3. г. Камышлов, ул. Фарфористов, 19, площадью 1060 кв. м. (приложение № 3);

4. г. Камышлов, ул. Карловарская, 2, площадью 450 кв. м. (приложение № 4);
5. г. Камышлов, ул. Леваневского, 2б, площадью 643 кв. м. (приложение № 5);
6. г. Камышлов, ул. Леваневского, 4в, площадью 230 кв. м. (приложение № 6);
7. г. Камышлов, ул. Молокова, 1а, площадью 241 кв. м. (приложение № 7);
8. г. Камышлов, ул. Молокова, 1б, площадью 190 кв. м. (приложение № 8);
9. г. Камышлов, ул. Комсомольская, 48, площадью 577 кв. м. (приложение № 9);
10. г. Камышлов, ул. Карла Маркса, 5б, площадью 2343 кв. м. (приложение № 10);
11. г. Камышлов, ул. Советская, 7, площадью 288 кв. м. (приложение № 11);
12. г. Камышлов, ул. Карла Маркса, 52, площадью 2083 кв. м. (приложение № 12);
13. г. Камышлов, ул. Гагарина, 3, площадью 579 кв. м. (приложение № 13);
14. г. Камышлов, ул. Тобольская, 19, площадью 420 кв. м. (приложение № 14);
15. г. Камышлов, ул. Комсомольская, 51, площадью 375 кв. м. (приложение № 15);
16. г. Камышлов, ул. Куйбышева, 10, площадью 595 кв. м. (приложение № 16);
17. г. Камышлов, ул. Куйбышева, 24, площадью 468 кв. м. (приложение № 17);
18. г. Камышлов, ул. Урицкого, 11, площадью 553 кв. м. (приложение № 18);
19. г. Камышлов, ул. Энгельса, 153д, площадью 617 кв. м. (приложение № 19);
20. г. Камышлов, ул. Карла Маркса, 23в, площадью 1120 кв. м. (приложение № 20);
21. г. Камышлов, ул. Карла Маркса, 22, площадью 487 кв. м. (приложение № 21);
22. г. Камышлов, ул. Северная, 70, площадью 1814 кв. м. (приложение № 22).

2. Контроль исполнения настоящего решения возложить на председателя комитета по городскому хозяйству и муниципальной собственности Думы Камышловского городского округа Лепихина В.А..

Председатель Думы
Камышловского городского округа

Т.А. Чикунова

Глава Камышловского городского округа

А.В. Половников



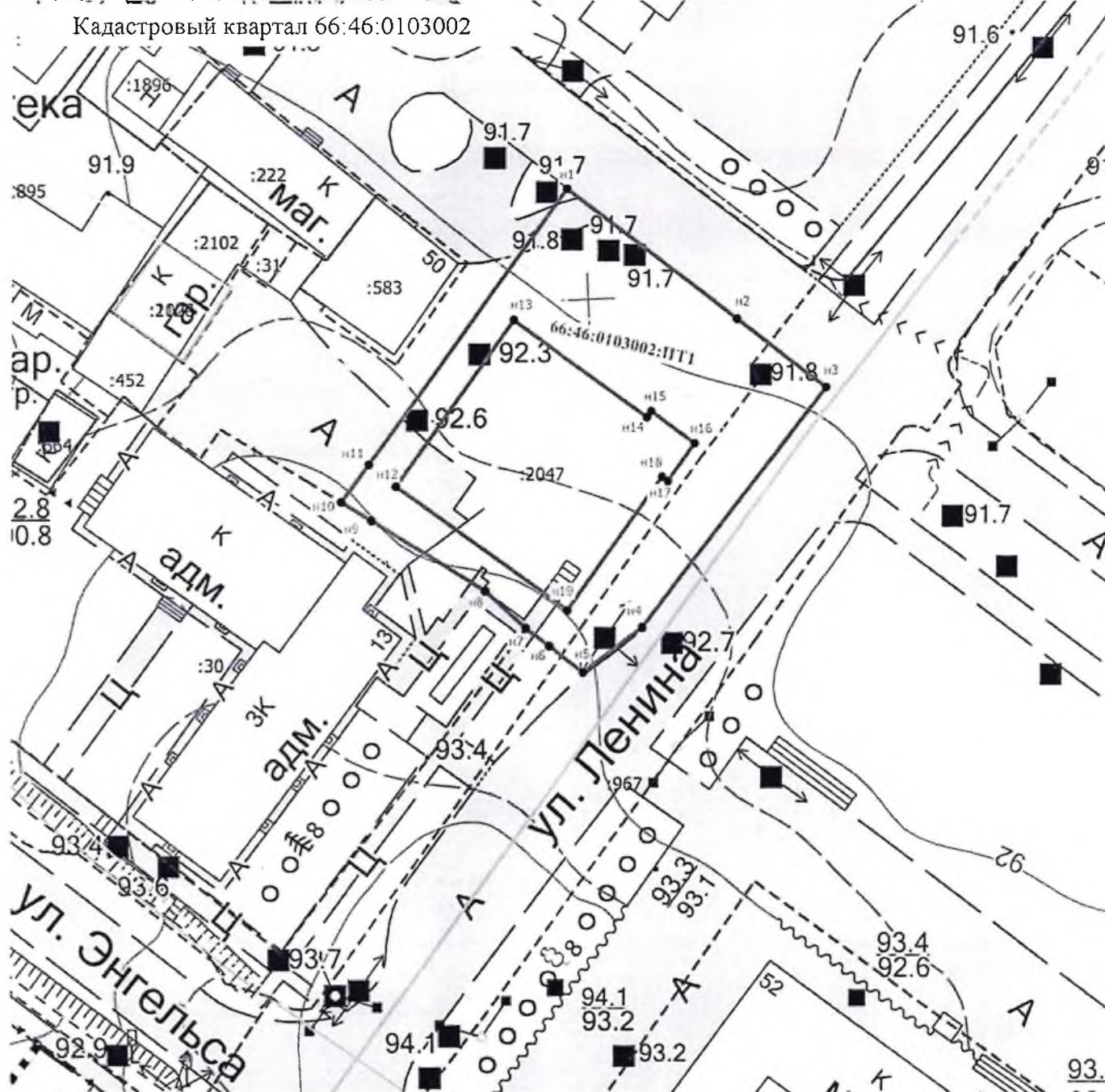


Раздел 3
Схема границ прилегающих территорий

СХЕМА ГРАНИЦ ПРИЛЕГАЮЩИХ ТЕРРИТОРИЙ

Лист N 1	Всего листов раздела 3:	Всего разделов:	Всего листов:
раздела 3	1	3	3
ОКТМО:	65741000		
Всего прилегающих территорий: 1000 кв.м.			

План (чертеж, схема) прилегающих территорий



Масштаб: 1:700

Условные обозначения:

- граница земельного участка, установленная в соответствии с федеральным законодательством, включенная в ЕГРН
- граница прилегающих территорий
- граница зоны с особыми условиями

- граница сооружения
- граница территориальной зоны



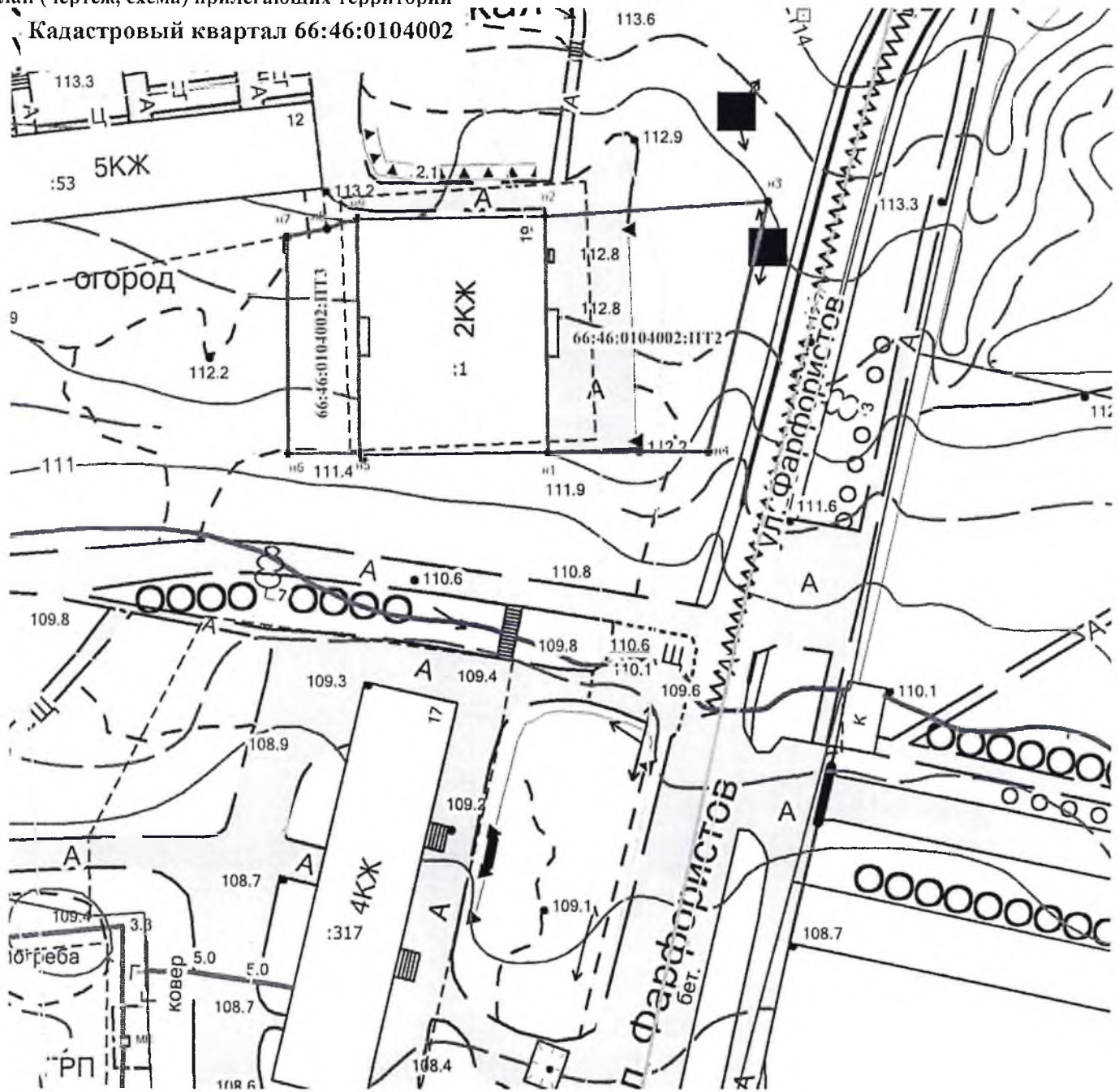
Раздел 3
Схема границ прилегающих территорий

СХЕМА ГРАНИЦ ПРИЛЕГАЮЩИХ ТЕРРИТОРИЙ

Лист N 1	Всего листов раздела 3:	Всего разделов:	Всего листов:
раздела 3		3	
ОКТМО:	65741000		
Всего прилегающих территорий: 1060 кв.м. (66:46:0104002:ПТ2—790 кв.м 66:46:0104002:ПТ3—270 кв.м)			

План (чертеж, схема) прилегающих территорий

Кадастровый квартал 66:46:0104002



Масштаб: 1:800

Условные обозначения:

- граница земельного участка, установленная в соответствии с федеральным законодательством, включенная в ЕГРН
- граница прилегающих территорий
- граница зоны с особыми условиями
- граница сооружения

- граница территориальной зоны
- **граница здания**

- граница территориальной зоны
- граница здания



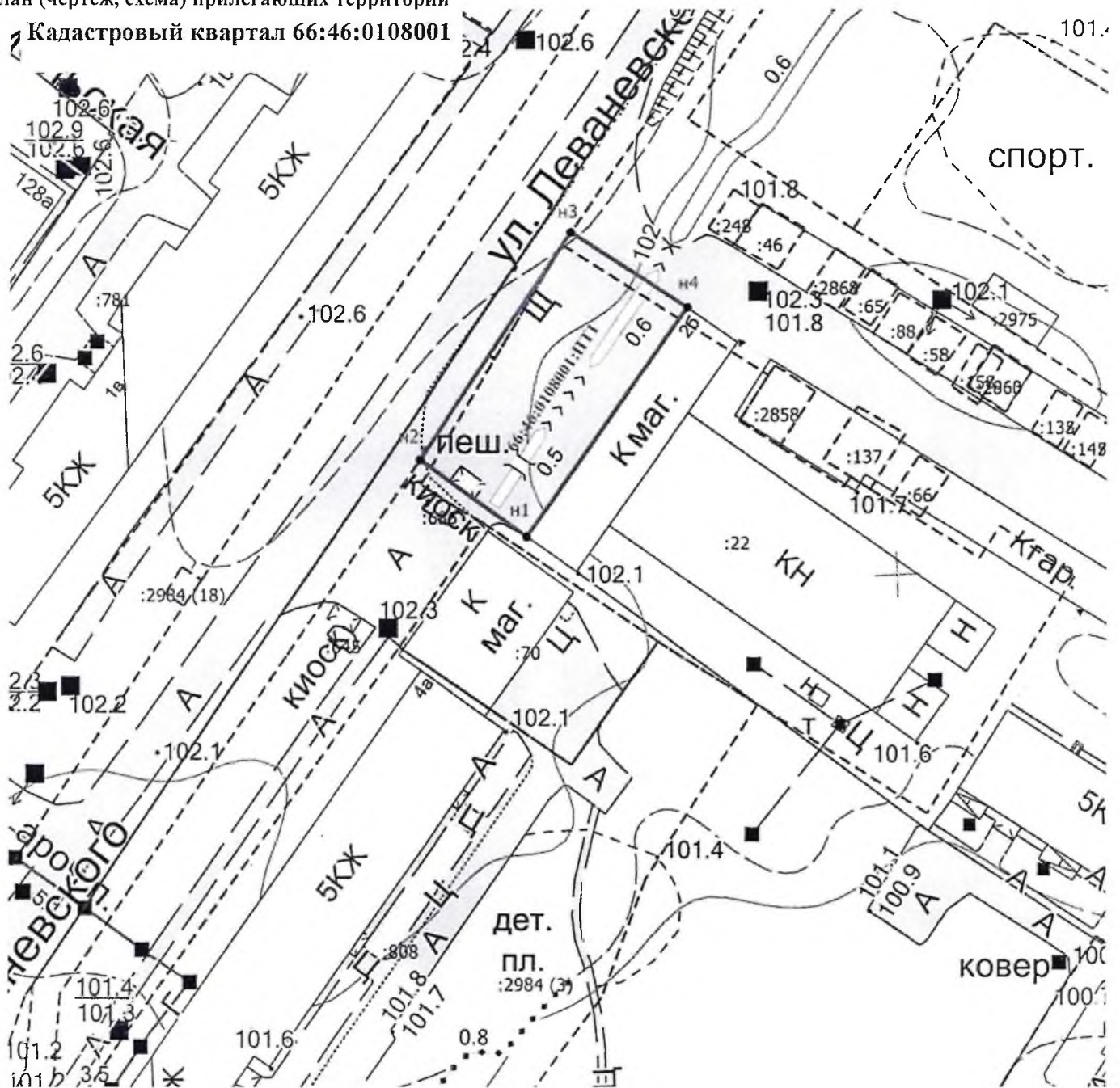
Раздел 3
Схема границ прилегающих территорий

СХЕМА ГРАНИЦ ПРИЛЕГАЮЩИХ ТЕРРИТОРИЙ

Лист N 1	Всего листов раздела 3:	Всего разделов:	Всего листов:
раздела 3		3	
ОКТМО:	65741000		
Всего прилегающих территорий: 643 кв.м.			

План (чертеж, схема) прилегающих территорий

Кадастровый квартал 66:46:0108001



Масштаб: 1:800

Условные обозначения:

- граница земельного участка, установленная в соответствии с федеральным законодательством, включенная в ЕГРН
- граница прилегающих территорий
- граница зоны с особыми условиями

- граница сооружения
- граница территориальной зоны



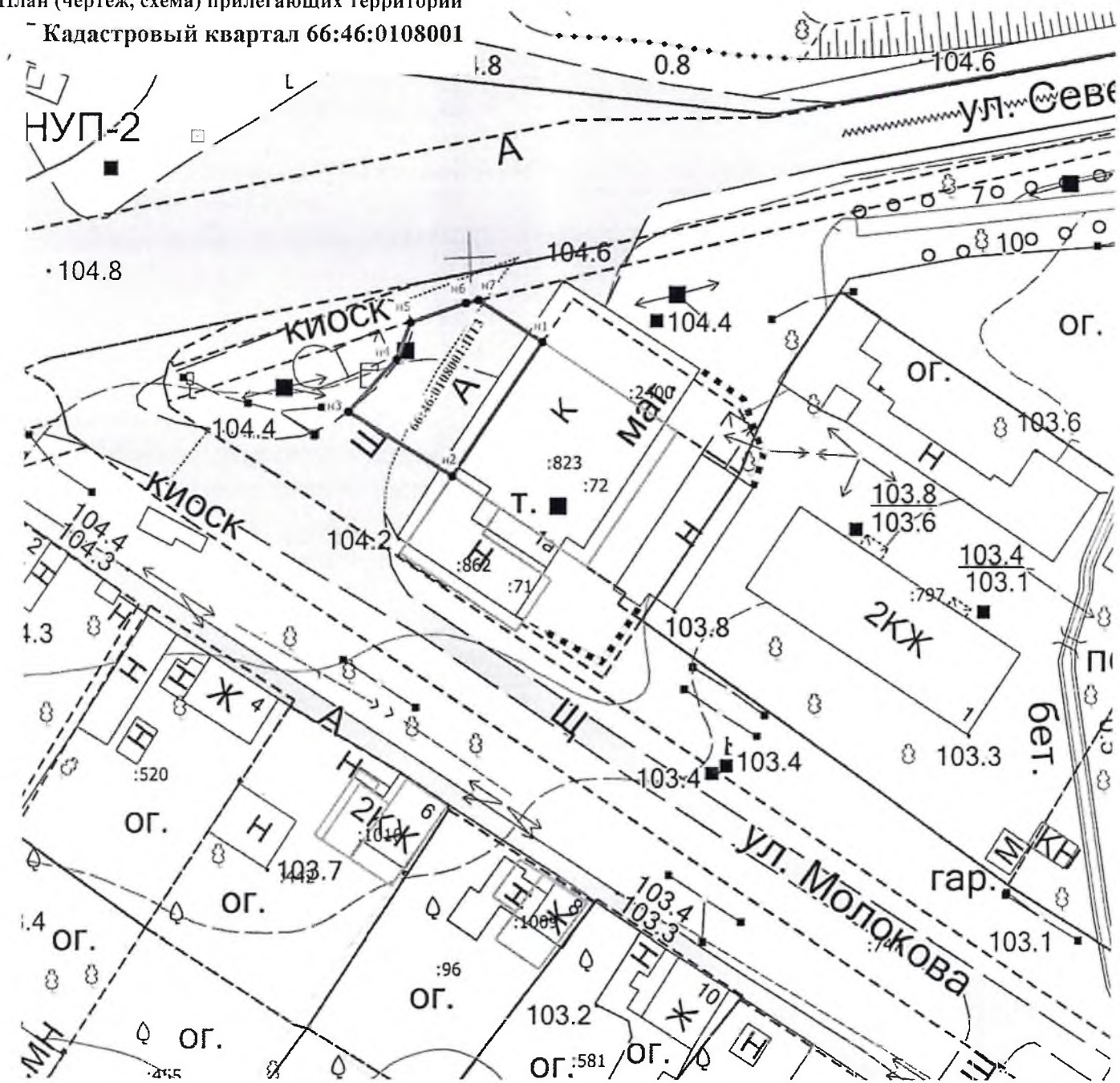
Раздел 3
Схема границ прилегающих территорий

СХЕМА ГРАНИЦ ПРИЛЕГАЮЩИХ ТЕРРИТОРИЙ

Лист N 1	Всего листов раздела 3:	Всего разделов:	Всего листов:
раздела 3		3	
ОКТМО:	65741000		
Всего прилегающих территорий: 241 кв.м.			

План (чертеж, схема) прилегающих территорий

Кадастровый квартал 66:46:0108001



Масштаб: 1:700

Условные обозначения:

- граница земельного участка, установленная в соответствии с федеральным законодательством, включенная в ЕГРН
- граница прилегающих территорий
- граница зоны с особыми условиями
- граница сооружения

- граница территориальной зоны
- граница здания

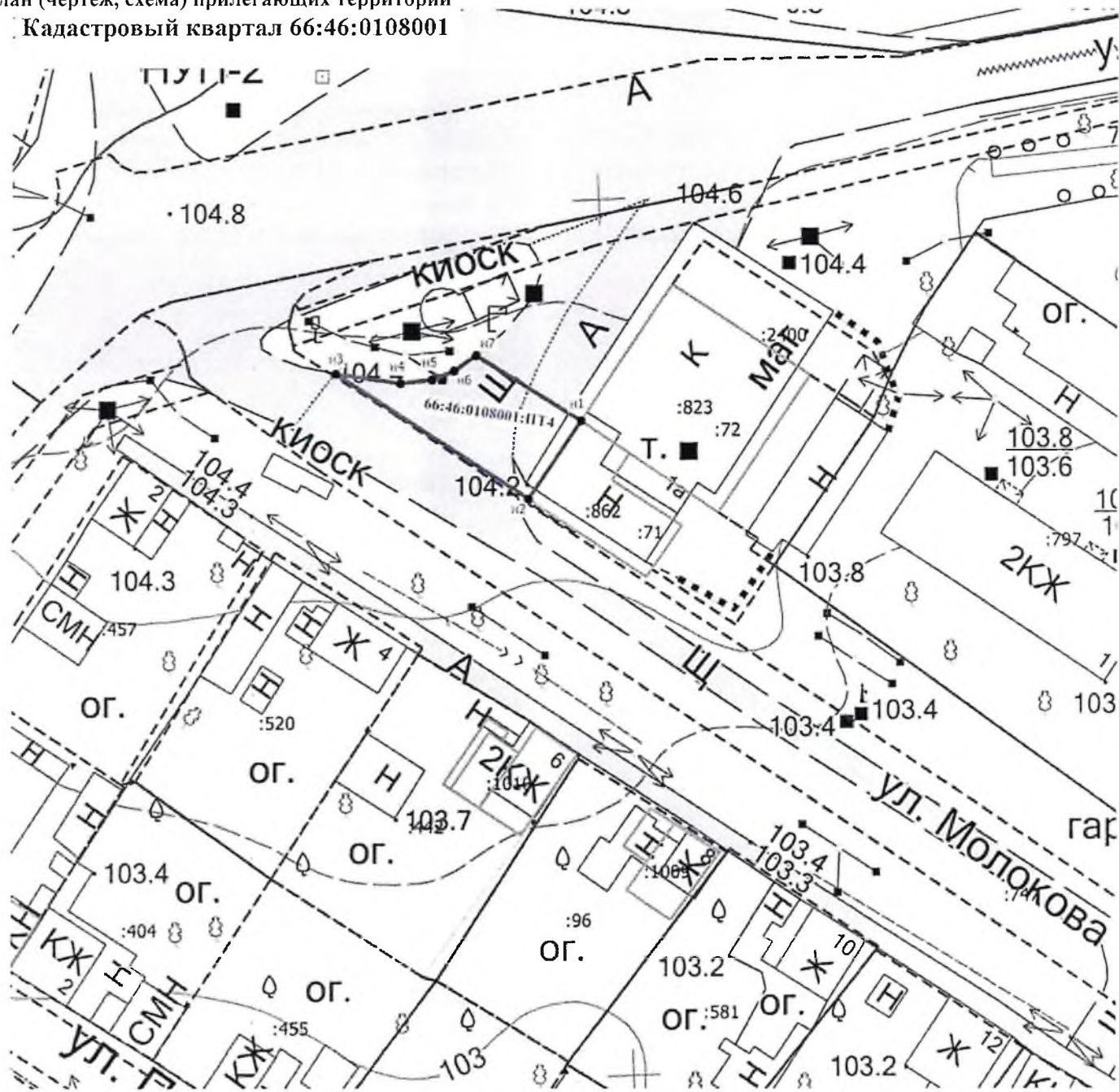
Раздел 3
Схема границ прилегающих территорий



СХЕМА ГРАНИЦ ПРИЛЕГАЮЩИХ ТЕРРИТОРИЙ

Лист N 1	Всего листов раздела 3:	Всего разделов:	Всего листов:
раздела 3		3	
ОКТМО:	65741000		
Всего прилегающих территорий: 190 кв.м.			

План (чертеж, схема) прилегающих территорий
Кадастровый квартал 66:46:0108001



Условные обозначения:

- граница земельного участка, установленная в соответствии с федеральным законодательством, включенная в ЕГРН
- граница прилегающих территорий
- граница зоны с особыми условиями
- граница сооружения

- граница территориальной зоны
- граница здания



Раздел 1

Схема границ прилегающих территорий

СХЕМА ГРАНИЦ ПРИЛЕГАЮЩИХ ТЕРРИТОРИЙ

Лист N 1	Всего листов раздела 1:	Всего разделов:	Всего листов:
раздела 1	1	3	3
ОКТМО:	65741000		
Всего прилегающих территорий: 417 кв.м.			

Но- мер п/п	Условный номер прилегающей территории	Кадастровый номер объекта недвижимости	Площадь территории	Местоположение прилегающей тер- ритории (адресные ориентиры)	Наличие объек- тов (в том числе благоустрой- ства), располо- женных на при- легающей тер- ритории, с их описанием
1	2	3	4	5	6
1	66:46:0103004:1	66:46:0103004:4248	442,50 кв.м	Свердловская область, г. Камышлов, ул. Комсомольская, 48	Тротуар, автомобильная парковка

Раздел 2

Схема границ прилегающих территорий

СХЕМА ГРАНИЦ ПРИЛЕГАЮЩИХ ТЕРРИТОРИЙ

Лист N 1	Всего листов раздела 2:	Всего разделов:	Всего листов:
раздела 2	1	3	3
ОКТМО:	65741000		
Всего прилегающих территорий: 417 кв.м.			

Описание местоположения границ прилегающих территорий

прилегающей территории	Номера точек	X	Y
1	2	3	4
66:46:0103004:1	н1	394609,16	1662754,81
	н2	394632,99	1662771,48
	н3	394634,09	1662772,23
	н4	394637,93	1662774,87
	н5	394647,97	1662781,74
	н6	394648,46	1662781,11
	н7	394650,82	1662778,01
	н8	394653,65	1662773,9
	н9	394654,52	1662772,76
	н10	394654,83	1662772,21
	н11	394660,61	1662776,62
	н12	394652,23	1662788,61
	н13	394649,24	1662788,08
	н14	394644,47	1662785,76
	н15	394636,39	1662781,74
	н16	394634,76	1662780,93
	н17	394628,16	1662776,1
	н18	394606,8	1662760,47
	н19	394605,33	1662759,39



Раздел 1

Схема границ прилегающих территорий

СХЕМА ГРАНИЦ ПРИЛЕГАЮЩИХ ТЕРРИТОРИЙ

Лист N 1	Всего листов раздела 1:	Всего разделов:	Всего листов:
раздела 1	1	3	3
ОКТМО:	65741000		
Всего прилегающих территорий: 2343 кв.м.			

Но- мер п/ п	Условный номер прилегающей территории	Кадастровый номер объекта недвижимости	Площадь территории	Местоположение прилегающей территории (адресные ориентиры)	Наличие объектов (в том числе благоустройства), расположенных на прилегающей территории, с их описанием
1	2	3	4	5	6
1	:ЗУ1	66:46:0000000:269	714,9 кв.м	г. Камышлов, ул. Карла Маркса, 56	Тротуар, автомо- бильная парковка, малые архитектур- ные формы
2	:ЗУ2				Тротуар, автомо- бильная парковка

Раздел 2

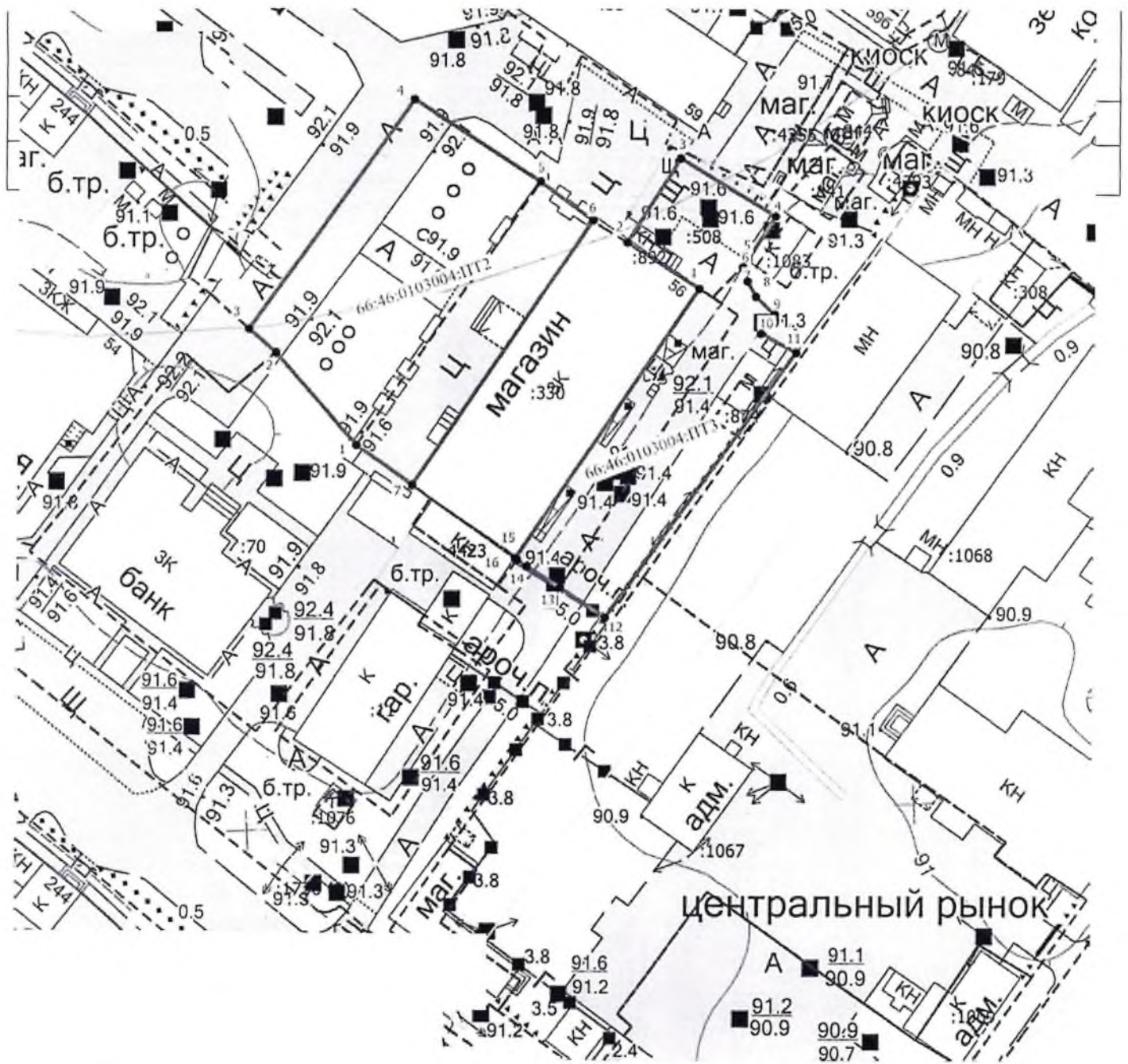
Схема границ прилегающих территорий

СХЕМА ГРАНИЦ ПРИЛЕГАЮЩИХ ТЕРРИТОРИЙ

Лист N 1	Всего листов раздела 2:	Всего разделов:	Всего листов:
раздела 2	1	3	3
ОКТМО:	65741000		
Всего прилегающих территорий: 2343 кв.м.			

Описание местоположения границ прилегающих территорий

Условный номер прилегающей территории	Номера точек	Координаты	
		X	Y
1	2	3	4
:ЗУ1	н1	394505,89	1662341,78
	н2	394519,68	1662329,7
	н3	394523,25	1662325,65
	н4	394557,97	1662350,19
	н5	394545,72	1662369,2
	н6	394539,89	1662377,14
	н7	394499,99	1662350,19
:ЗУ2	н8	394529,58	1662393,18
	н9	394528,27	1662395,23
	н10	394525,62	1662398,97
	н11	394520,04	1662407,75
	н12	394480,1	1662379,39
	н13	394484,62	1662372,58
	н14	394487,77	1662367,51
	н15	394488,79	1662366,06
н16	394489	1662365,77	



■ X * O ¹⁴
 г/ч V/,п ч н.

Масштаб: 1:900

Условные обозначения:

- граница земельного участка, установленная в соответствии с федеральным законодательством, включенная в ЕГРН
- граница прилегающих территорий
- граница зоны с особыми условиями
- граница сооружения
- граница территориальной зоны

Раздел 1
Схема границ прилегающих территорий

Приложение № 11 к решению
Думы КГО от 14.08.2020 № 517



СХЕМА ГРАНИЦ ПРИЛЕГАЮЩИХ ТЕРРИТОРИЙ

Лист N 1 раздела 1	Всего листов раздела 1: 1	Всего разделов: 3	Всего листов: 3
ОКТМО:	65741000		
Всего прилегающих территорий: 288 кв.м.			

Но- мер п/ п	Услов- ный но- мер прилега- ющей террито- рии	Кадастровый но- мер объекта не- движимости	Площадь территории	Местоположение прилегающей тер- ритории (адресные ориентиры)	Наличие объектов (в том числе благоустройства), расположенных на прилегающей территории, с их описанием
1	2	3	4	5	6
1	:ЗУ1	66:46:0000000:1746	1577,4кв.м	г. Камышлов, ул. Советская, 7	Тротуар, автомо- бильная парковка

Раздел 2

Схема границ прилегающих территорий

СХЕМА ГРАНИЦ ПРИЛЕГАЮЩИХ ТЕРРИТОРИЙ

Лист N 1 раздела 2	Всего листов раздела 2: 1	Всего разделов: 3	Всего листов: 3
ОКТМО:	65741000		
Всего прилегающих территорий: 288 кв.м.			

Описание местоположения границ прилегающих территорий

Условный номер прилегающей территории	Номера точек	Координаты	
		X	Y
1	2	3	4
:3У1	н1	394721,68	1662478,04
	н2	394729,34	1662483,65
	н3	394712,2	1662508,92
	н4	394704,52	1662503,83

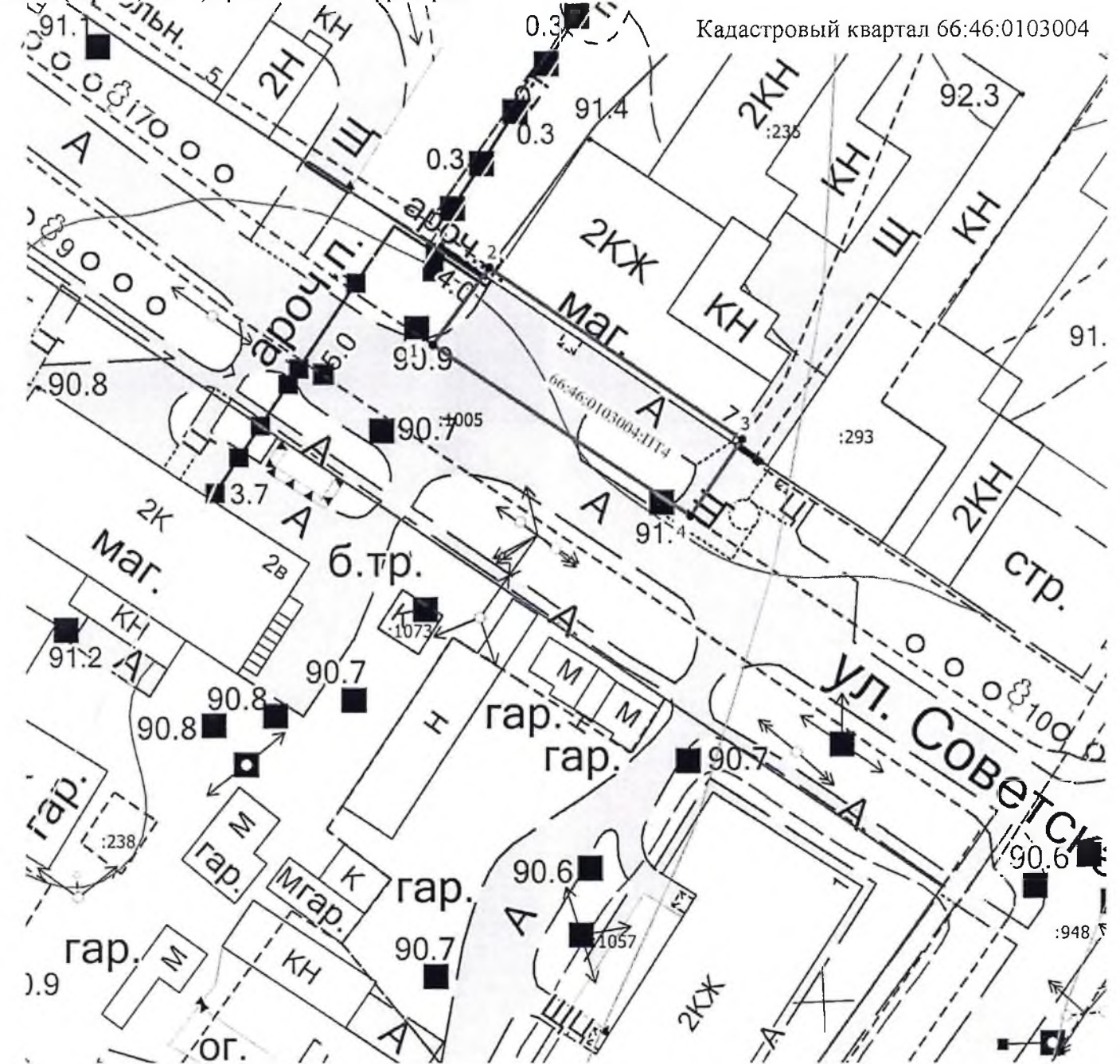
Раздел 3

Схема границ прилегающих территорий

СХЕМА ГРАНИЦ ПРИЛЕГАЮЩИХ ТЕРРИТОРИЙ

Лист N 1	Всего листов раздела 3:	Всего разделов:	Всего листов:
раздела 3		3	
ОКТМО:	65741000		
Всего прилегающих территорий: 288 кв.м.			

План (чертеж, схема) прилегающих территорий



Масштаб: 1:600

Условные обозначения:

- граница земельного участка, установленная в соответствии с федеральным законодательством, включенная в ЕГРН
- граница прилегающих территорий
- граница зоны с особыми условиями
- граница сооружения
- граница территориальной зоны



Раздел 1

Схема границ прилегающих территорий

СХЕМА ГРАНИЦ ПРИЛЕГАЮЩИХ ТЕРРИТОРИЙ

Лист N 1	Всего листов раздела 1:	Всего разделов:	Всего листов:
раздела 1	1	3	3
ОКТМО:	65741000		
Всего прилегающих территорий: 2083 кв.м.			

Но- мер п/п	Условный номер прилегающей территории	Кадастровый номер объекта недвижимости	Площадь террито- рии	Местоположение прилегающей тер- ритории (адресные ори- ентиры)	Наличие объек- тов (в том числе благоустройства), расположенных на прилегающей территории, с их описанием
1	2	3	4	5	6
1	66:46:0103004:5	66:46:0000000:730	2048,2 кв.м	обл. Свердловская, г. Камышлов, ул. Карла Маркса, 52	Тротуар, автомо- бильная парковка

Раздел 2

Схема границ прилегающих территорий

СХЕМА ГРАНИЦ ПРИЛЕГАЮЩИХ ТЕРРИТОРИЙ

Лист N 1	Всего листов раздела 2:	Всего разделов:	Всего листов:
раздела 2	1	3	3
ОКТМО:	65741000		
Всего прилегающих территорий: 2083 кв.м.			

Описание местоположения границ прилегающих территорий

Условный номер прилегающей территории	Номера точек	Координаты	
		X	Y
1	2	3	4
66:46:0103004:5	н1	394512,68	1662253,89
	н2	394505,54	1662248,49
	н3	394547,09	1662199,26
	н4	394547,3	1662199,12
	н5	394548,84	1662198,05
	н6	394549,02	1662197,93
	н7	394549,93	1662197,7
	н8	394550,96	1662197,88
	н9	394560,19	1662204,98
	н10	394596,28	1662230,91
	н11	394593,04	1662235,68
	н12	394555,24	1662286,69
	н13	394545,3	1662279,55
	н14	394576,5	1662236,62
	н15	394543,98	1662213,98
	н16	394519,32	1662248,86
	н17	394517,25	1662247,43

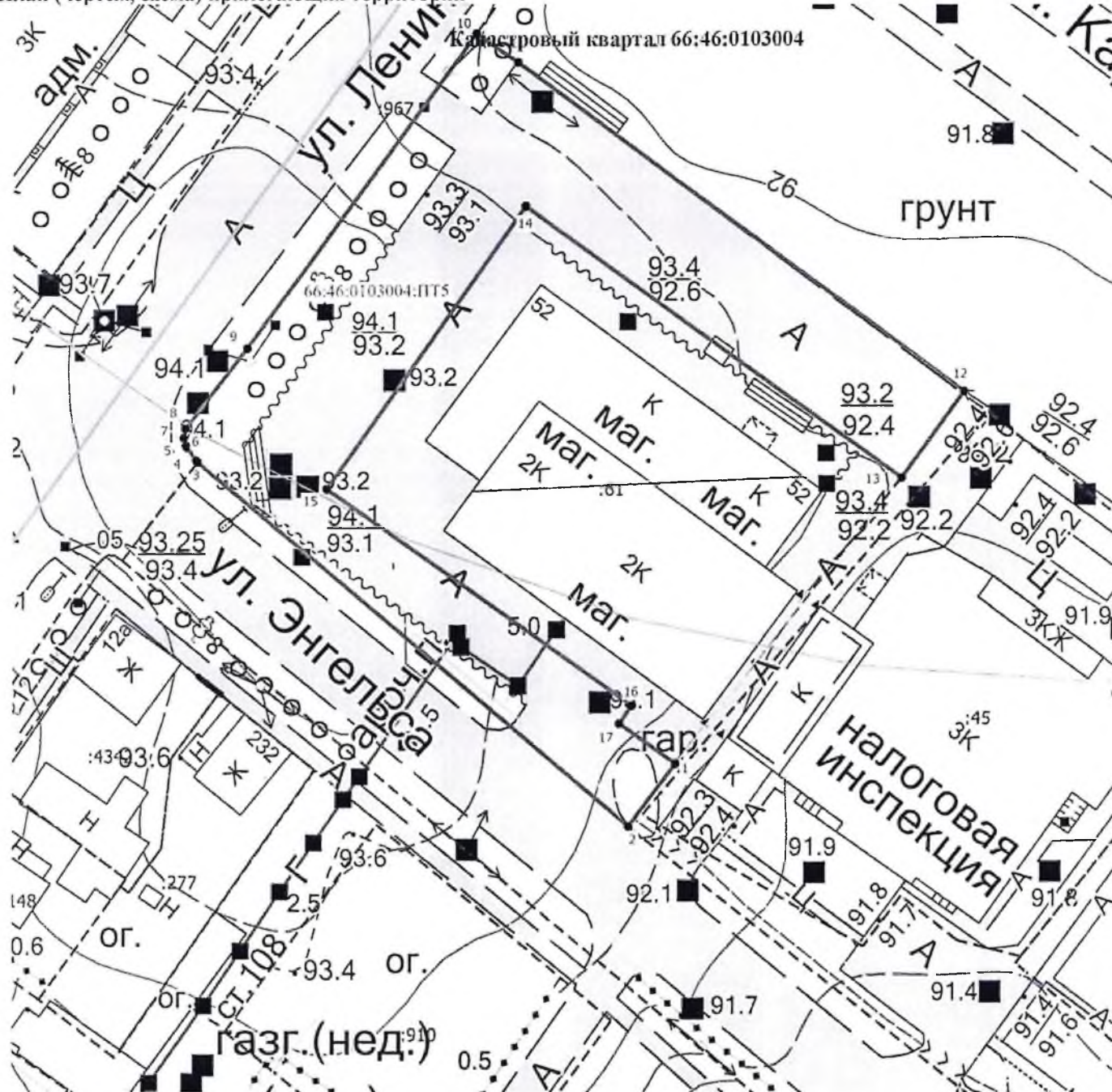
Раздел 3

Схема границ прилегающих территорий

СХЕМА ГРАНИЦ ПРИЛЕГАЮЩИХ ТЕРРИТОРИЙ

Лист N 1	Всего листов раздела 3:	Всего разделов:	Всего листов:
раздела 3		3	
ОКТМО:	65741000		
Всего прилегающих территорий: 2083 кв.м.			

План (чертеж, схема) прилегающих территорий



Масштаб: 1:700

Условные обозначения:

- граница земельного участка, установленная в соответствии с федеральным законодательством, включенная в ЕГРН
- граница прилегающих территорий
- граница зоны с особыми условиями
- граница сооружения
- граница территориальной зоны



Раздел 1

Схема границ прилегающих территорий

СХЕМА ГРАНИЦ ПРИЛЕГАЮЩИХ ТЕРРИТОРИЙ

Лист N 1	Всего листов раздела 1:	Всего разделов:	Всего листов:
раздела 1	1	3	3
ОКТМО:	65741000		
Всего прилегающих территорий: 579 кв.м.			

Но- мер п/ п	Условный номер прилегающей территории	Кадастровый номер объекта недвижимости	Площадь территории	Местоположение прилегающей территории (адресные ориентиры)	Наличие объектов (в том числе благоустройства), расположенных на прилегающей территории, с их описанием
1	2	3	4	5	6
1	:ЗУ1	66:46:0103004:278	1694 кв.м	г. Камышлов, ул. Гагарина, 3	Тротуар, автомо- бильная парковка

Раздел 2

Схема границ прилегающих территорий

СХЕМА ГРАНИЦ ПРИЛЕГАЮЩИХ ТЕРРИТОРИЙ

Лист N 1	Всего листов раздела 2:	Всего разделов:	Всего листов:
раздела 2	1	3	3
ОКТМО:	65741000		
Всего прилегающих территорий: 579 кв.м.			

Описание местоположения границ прилегающих территорий

Условный номер прилегающей территории	Номера точек	Координаты	
		X	Y
1	2	3	4
:3У1	н1	394680,26	1662542,86
	н2	394680,91	1662541,43
	н3	394681	1662540,64
	н4	394681,15	1662539,42
	н5	394681,89	1662537,83
	н6	394695,07	1662518,03
	н7	394701,56	1662522,52
	н8	394686,88	1662544,17
	н9	394732,19	1662573,61
	н10	394728,47	1662579,44
	н11	394680,77	1662546,96
	н12	394680,03	1662545,7
	н13	394679,99	1662544,94
	н14	394680,04	1662544,07

Масштаб: 1:800

Условные обозначения:

- граница земельного участка, установленная в соответствии с федеральным законодательством, включенная в ЕГРН
- граница прилегающих территорий
- граница зоны с особыми условиями
- граница сооружения
- граница территориальной зоны
- граница здания



Раздел 1

Схема границ прилегающих территорий

СХЕМА ГРАНИЦ ПРИЛЕГАЮЩИХ ТЕРРИТОРИЙ

Лист N 1	Всего листов раздела 1:	Всего разделов:	Всего листов:
раздела 1	1	3	3
ОКТМО:	65741000		
Всего прилегающих территорий: 375 кв.м.			

Но- мер п/ п	Условный номер прилегаю- щей терри- тории	Кадастровый номер объекта недвижимости	Площадь территории	Местоположение прилегающей тер- ритории (адресные ориентиры)	Наличие объектов (в том числе благоустройства), расположенных на прилегающей территории, с их описанием
1	2	3	4	5	6
1	:ЗУ1	66:46:0103003:856	296,30 кв.м	г. Камышлов, ул. Комсомольская, 51	Тротуар, автомо- бильная парковка

Раздел 2

Схема границ прилегающих территорий

СХЕМА ГРАНИЦ ПРИЛЕГАЮЩИХ ТЕРРИТОРИЙ

Лист N 1	Всего листов раздела 2:	Всего разделов:	Всего листов:
раздела 2	1	3	3
ОКТМО:	65741000		
Всего прилегающих территорий: 375 кв.м.			

Описание местоположения границ прилегающих территорий

Условный номер прилегающей территории	Номера точек	Координаты	
		X	Y
1	2	3	4
:3У1	н1	394542,25	1662967,78
	н2	394559,4	1662977,63
	н3	394557,61	1662979,93
	н4	394556,2	1662981,57
	н5	394551,71	1662978,25
	н6	394550,28	1662980,32
	н7	394542,89	1662975,08
	н8	394533,56	1662988,56
	н9	394542,02	1662994,3
	н10	394543,49	1662992,32
	н11	394545,07	1662993,43
	н12	394547,94	1662989,42
	н13	394550,48	1662991,07
	н14	394547,72	1662995,38
	н15	394541,21	1663005,52
	н16	394534,13	1663000,44
	н17	394528,79	1662994,75
	н18	394528,19	1662993,17
	н19	394527,55	1662991,5
	н20	394528,2	1662990,45

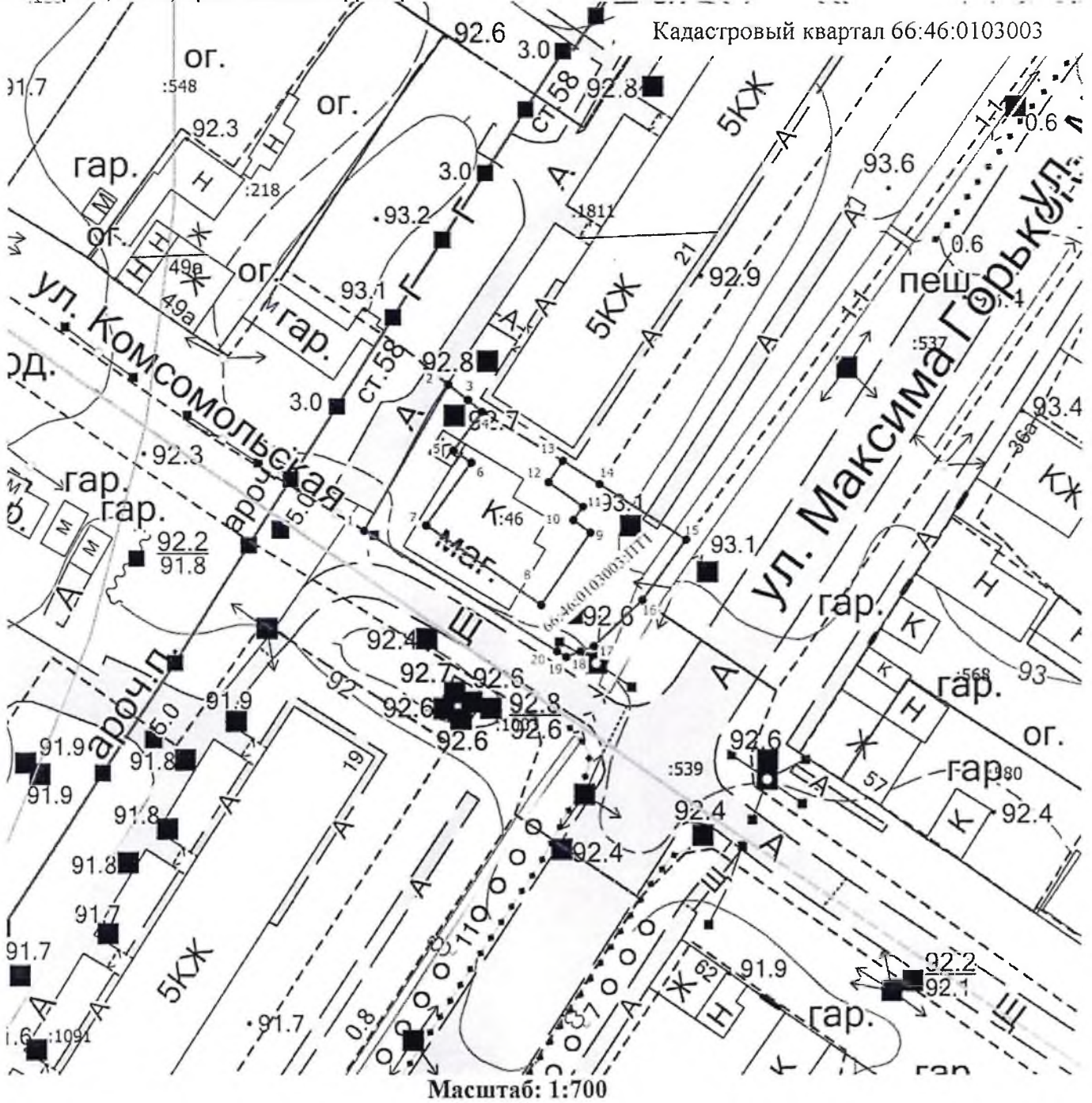
Раздел 3

Схема границ прилегающих территорий

СХЕМА ГРАНИЦ ПРИЛЕГАЮЩИХ ТЕРРИТОРИЙ

Лист N	Всего листов раздела 3:	Всего разделов:	Всего листов:
раздела 3		3	
ОКТМО:	65741000		
Всего прилегающих территорий: 375 кв.м.			

План (чертеж, схема) прилегающих территорий



Условные обозначения:

- граница земельного участка, установленная в соответствии с федеральным законодательством, включенная в ЕГРН
- граница прилегающих территорий
- граница зоны с особыми условиями
- граница сооружения
- граница территориальной зоны



Раздел 1
Схема границ прилегающих территорий

СХЕМА ГРАНИЦ ПРИЛЕГАЮЩИХ ТЕРРИТОРИЙ

Лист N 1	Всего листов раздела 1:	Всего разделов:	Всего листов:
раздела 1	1	3	3
ОКТМО:	65741000		
Всего прилегающих территорий: 981 кв.м.			

Но- мер п/п	Условный номер прилегающей территории	Кадастровый номер объекта недвижимости	Площадь территории	Местоположение прилегающей тер- ритории (адресные ориентиры)	Наличие объектов (в том числе благоустройства), расположенных на прилегающей территории, с их описанием
1	2	3	4	5	6
1	66:46:0103003:2	66:46:0000000:922	802,80 кв.м	Свердловская область, г. Камышлов, ул. Куйбышева, 10	Тротуар, автомобильная парковка

Раздел 2

Схема границ прилегающих территорий

СХЕМА ГРАНИЦ ПРИЛЕГАЮЩИХ ТЕРРИТОРИЙ

Лист N 1	Всего листов раздела 2:	Всего разделов:	Всего листов:
раздела 2	1	3	3
ОКТМО:	65741000		
Всего прилегающих территорий: 981 кв.м.			

Описание местоположения границ прилегающих территорий

прилегающей территории	Номера точек	X	Y
1	2	3	4
66:46:0103003:2	н1	394679,59	1662887,52
	н2	394705,87	1662849,34
	н3	394724,79	1662862,59
	н4	394731,92	1662871,44
	н5	394732,43	1662871,86
	н6	394733,2	1662872,85
	н7	394733,72	1662874,07
	н8	394733,74	1662875,29
	н9	394733,14	1662876,49
	н10	394711,73	1662908,66
	н11	394701,05	1662901,83
	н12	394724,41	1662869,47
	н13	394711,98	1662861,64
	н14	394705,68	1662870,89
	н15	394700,84	1662867,47
	н16	394684,26	1662890,94

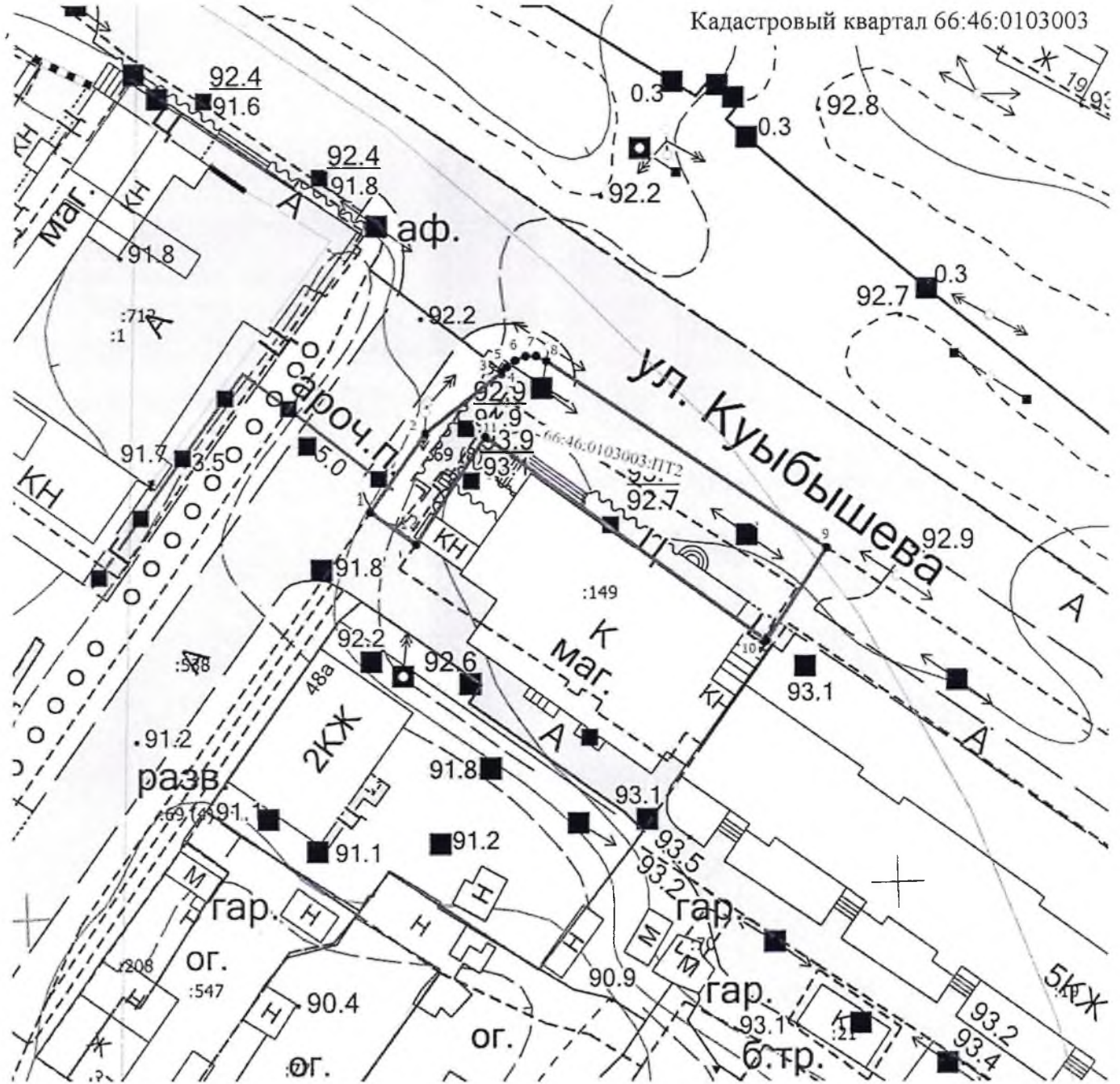
Раздел 3

Схема границ прилегающих территорий

СХЕМА ГРАНИЦ ПРИЛЕГАЮЩИХ ТЕРРИТОРИЙ

Лист N	Всего листов раздела 3:	Всего разделов:	Всего листов:
раздела 3		3	
ОКТМО:	65741000		
Всего прилегающих территорий: 595 кв.м.			

План (чертеж, схема) прилегающих территорий



Масштаб: 1:700

Условные обозначения:

- граница земельного участка, установленная в соответствии с федеральным законодательством, включенная в ЕГРН
- граница прилегающих территорий
- граница зоны с особыми условиями
- граница сооружения
- граница территориальной зоны



Раздел 1
Схема границ прилегающих территорий

СХЕМА ГРАНИЦ ПРИЛЕГАЮЩИХ ТЕРРИТОРИЙ

Лист N 1	Всего листов раздела 1:	Всего разделов:	Всего листов:
раздела 1	1	3	3
ОКТМО:	65741000		
Всего прилегающих территорий: 468 кв.м.			

Но- мер п/ п	Условный номер прилегаю- щей терри- тории	Кадастровый номер объекта недвижимости	Площадь территории	Местоположение прилегающей тер- ритории (адресные ориентиры)	Наличие объектов (в том числе благоустройства), расположенных на прилегающей территории, с их описанием
1	2	3	4	5	6
1	:3У1	66:46:0000000:712	1140,1 кв.м	г. Камышлов, ул. Куйбышева, 24	Тротуар, автомо- бильная парковка

Раздел 2

Схема границ прилегающих территорий

СХЕМА ГРАНИЦ ПРИЛЕГАЮЩИХ ТЕРРИТОРИЙ

Лист N 1	Всего листов раздела 2:	Всего разделов:	Всего листов:
раздела 2	1	3	3
ОКТМО:	65741000		
Всего прилегающих территорий: 468 кв.м.			

Описание местоположения границ прилегающих территорий

Условный номер прилегающей территории	Номера точек	Координаты	
		X	Y
1	2	3	4
:3У1	н1	394765,41	1662828,49
	н2	394767,38	1662829,86
	н3	394763,12	1662836,52
	н4	394749,22	1662856,99
	н5	394748,33	1662857,7
	н6	394747,31	1662857,75
	н7	394745,62	1662857,29
	н8	394744,35	1662856,52
	н9	394743,82	1662856,08
	н10	394734,27	1662851,52
	н11	394705,76	1662831,76
	н12	394708,31	1662827,43
	н13	394710,95	1662823,72
	н14	394712,27	1662824,5
	н15	394719,5	1662829,58
	н16	394718,31	1662831,62
	н17	394721,21	1662833,61
	н18	394722,58	1662831,73
	н19	394737,87	1662841,75
	н20	394735,98	1662844,54
	н21	394742,02	1662848,74
	н22	394741,2	1662849,96
	н23	394748,08	1662854,76
	н24	394765,23	1662828,77

Лист N	Всего листов раздела 3:	Всего разделов:	Всего листов:
раздела 3		3	
ОКТМО:	65741000		
Всего прилегающих территорий: 468 кв.м.			



Раздел 1

Схема границ прилегающих территорий

СХЕМА ГРАНИЦ ПРИЛЕГАЮЩИХ ТЕРРИТОРИЙ

Лист N 1	Всего листов раздела 1:	Всего разделов:	Всего листов:
раздела 1	1	3	3
ОКТМО:	65741000		
Всего прилегающих территорий: 553 кв.м.			

Но- мер п/ п	Услов- ный но- мер прилега- ющей террито- рии	Кадастровый но- мер объекта не- движимости	Площадь территории	Местоположение прилегающей тер- ритории (адресные ориентиры)	Наличие объектов (в том числе благоустройства), расположенных на прилегающей территории, с их описанием
1	2	3	4	5	6
1	:3У1	66:46:0103001:836	1487 кв.м	г. Камышлов, ул. Урицкого, 11	Тротуар, автомо- бильная парковка

Раздел 2

Схема границ прилегающих территорий

СХЕМА ГРАНИЦ ПРИЛЕГАЮЩИХ ТЕРРИТОРИЙ

Лист N 1	Всего листов раздела 2:	Всего разделов:	Всего листов:
раздела 2	1	3	3
ОКТМО:	65741000		
Всего прилегающих территорий: 553 кв.м.			

Описание местоположения границ прилегающих территорий

Условный номер прилегающей территории	Номера точек	Координаты	
		X	Y
1	2	3	4
:ЗУ1	н1	395015,99	1661689
	н2	395049,18	1661693,83
	н3	395046,95	1661709,06
	н4	395010,74	1661702,83
	н5	395012,1	1661688,44



Раздел 1
Схема границ прилегающих территорий

СХЕМА ГРАНИЦ ПРИЛЕГАЮЩИХ ТЕРРИТОРИЙ

Лист N 1	Всего листов раздела 1:	Всего разделов:	Всего листов:
раздела 1	1	3	3
ОКТМО:	65741000		
Всего прилегающих территорий: 617 кв.м.			

Но- мер п/п	Условный номер прилегающей территории	Кадастровый но- мер объекта не- движимости	Площадь территории	Местоположение прилегающей тер- ритории (адресные ориентиры)	Наличие объ- ектов (в том числе благо- устройства), расположен- ных на приле- гающей тер- ритории, с их описанием
1	2	3	4	5	6
1	66:46:0103001:2	66:46:0000000:942	413,60 кв.м	Свердловская область, г. Камышлов, ул. Энгельса, 153-д	Тротуар, автомобильная парковка

Раздел 2

Схема границ прилегающих территорий

СХЕМА ГРАНИЦ ПРИЛЕГАЮЩИХ ТЕРРИТОРИЙ

Лист N 1	Всего листов раздела 2:	Всего разделов:	Всего листов:
раздела 2	1	3	3
ОКТМО:	65741000		
Всего прилегающих территорий: 617 кв.м.			

Описание местоположения границ прилегающих территорий

прилегающей территории	Номера точек	X	Y
1	2	3	4
66:46:0103001:2	н1	394807,61	1661416,3
	н2	394804,7	1661438,67
	н3	394827,68	1661441,86
	н4	394826,25	1661451,55
	н5	394807,43	1661448,53
	н6	394794,75	1661444,77
	н7	394792,83	1661444,51
	н8	394791,66	1661443,85
	н9	394790,87	1661442,77
	н10	394794,59	1661414,81

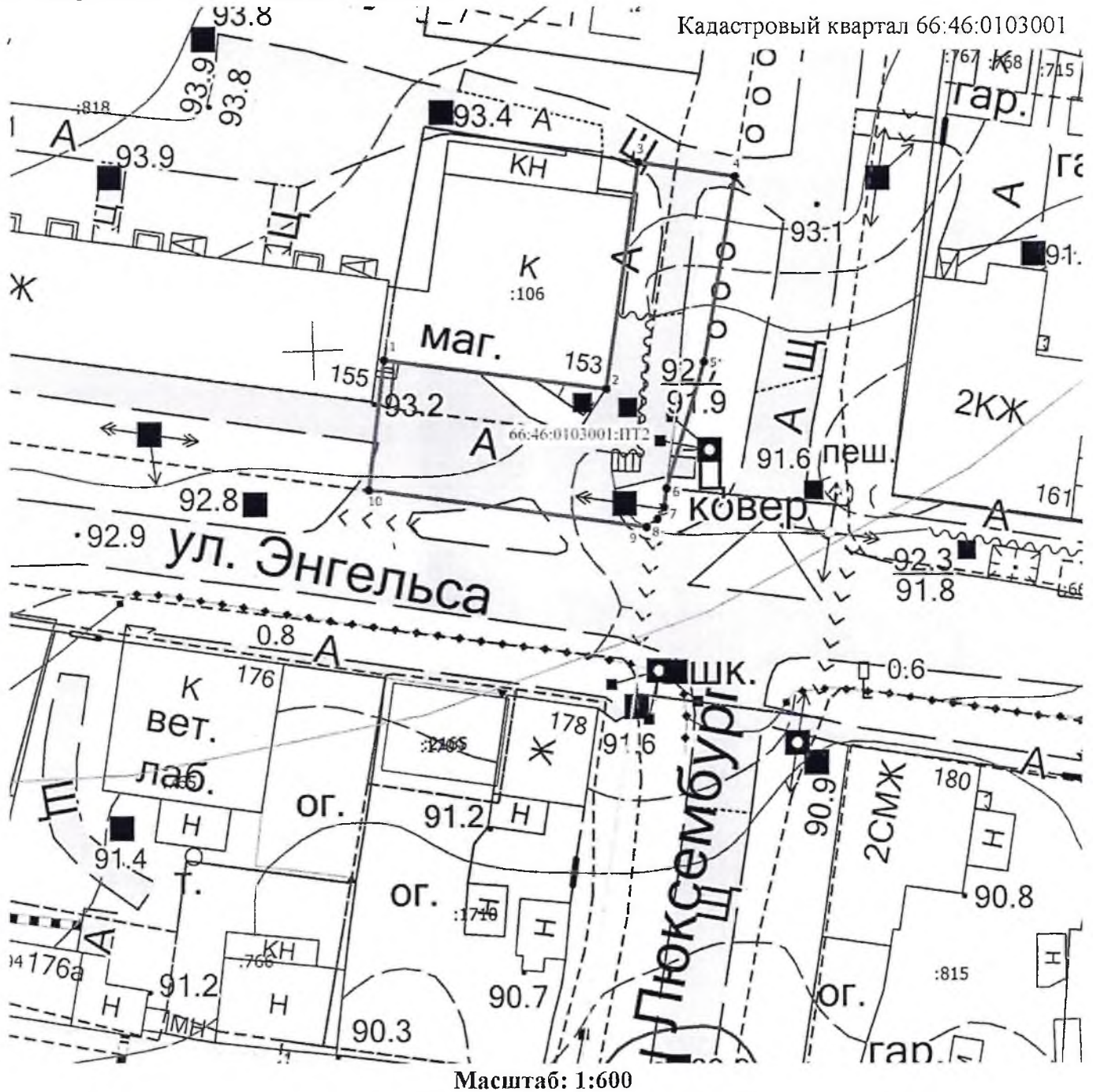
Раздел 3

Схема границ прилегающих территорий

СХЕМА ГРАНИЦ ПРИЛЕГАЮЩИХ ТЕРРИТОРИЙ

Лист N	Всего листов раздела 3:	Всего разделов:	Всего листов:
раздела 3		3	
ОКТМО:	65741000		
Всего прилегающих территорий: 617 кв.м.			

План (чертеж, схема) прилегающих территорий



Условные обозначения:

- граница земельного участка, установленная в соответствии с федеральным законодательством, включенная в ЕГРН
- граница прилегающих территорий
- граница зоны с особыми условиями
- граница сооружения
- граница территориальной зоны



Раздел 1

Схема границ прилегающих территорий

СХЕМА ГРАНИЦ ПРИЛЕГАЮЩИХ ТЕРРИТОРИЙ

Лист N 1	Всего листов раздела 1:	Всего разделов:	Всего листов:
раздела 1	1	3	3
ОКТМО:	65741000		
Всего прилегающих территорий: 1120 кв.м.			

Но- мер п/ п	Условный номер прилегающей территории	Кадастровый номер объекта недвижимости	Площадь территории	Местоположение прилегающей территории (адресные ориентиры)	Наличие объектов (в том числе благоустройства), расположенных на прилегающей территории, с их описанием
1	2	3	4	5	6
1	:ЗУ1	66:46:0000000:742	1697,4 кв.м	г. Камышлов, ул. Карла Маркса, 23в	Тротуар, автомо- бильная парковка

Раздел 2

Схема границ прилегающих территорий

СХЕМА ГРАНИЦ ПРИЛЕГАЮЩИХ ТЕРРИТОРИЙ

Лист N 1	Всего листов раздела 2:	Всего разделов:	Всего листов:
раздела 2	1	3	3
ОКТМО:	65741000		
Всего прилегающих территорий: 1120 кв.м.			

Описание местоположения границ прилегающих территорий

Условный номер прилегающей территории	Номера точек	Координаты	
		X	Y
1	2	3	4
:3У1	н1	395014,5	1661491,11
	н2	395012,95	1661502,3
	н3	394981,45	1661498,15
	н4	394977,82	1661528,87
	н5	394960,24	1661526,73
	н6	394964,4	1661491,92
	н7	394965,63	1661485,68
	н8	394971,05	1661485,61
	н9	394972,44	1661485,59
	н10	394979,07	1661485,5
	н11	394999,79	1661488,96



СХЕМА ГРАНИЦ ПРИЛЕГАЮЩИХ ТЕРРИТОРИЙ

Лист N 1	Всего листов раздела 1:	Всего разделов:	Всего листов:
раздела 1	1	3	3
ОКТМО:	65741000		
Всего прилегающих территорий: 487 кв.м.			

Но- мер п/ п	Условный номер прилегающей территории	Кадастровый номер объекта недвижимости	Площадь территории	Местоположение прилегающей территории (адресные ориентиры)	Наличие объектов (в том числе благоустройства), расположенных на прилегающей территории, с их описанием
1	2	3	4	5	6
1	:3У1	66:46:0000000:878	899,70 кв.м	г. Камышлов, ул. Карла Маркса, 22	Тротуар, автомо- бильная парковка

Раздел 2

Схема границ прилегающих территорий

СХЕМА ГРАНИЦ ПРИЛЕГАЮЩИХ ТЕРРИТОРИЙ

Лист N 1	Всего листов раздела 2:	Всего разделов:	Всего листов:
раздела 2	1	3	3
ОКТМО:	65741000		
Всего прилегающих территорий: 487 кв.м.			

Описание местоположения границ прилегающих территорий

Условный номер прилегающей территории	Номера точек	Координаты	
		X	Y
1	2	3	4
:3У1	н1	394931,05	1661613,03
	н2	394931,63	1661613,08
	н3	394935,26	1661613,54
	н4	394939,71	1661614,12
	н5	394938,67	1661622,86
	н6	394933,69	1661660,11
	н7	394932,3	1661666,99
	н8	394932,17	1661667,58
	н9	394928,44	1661667,04
	н10	394927,18	1661666,88
	н11	394923,48	1661666,41

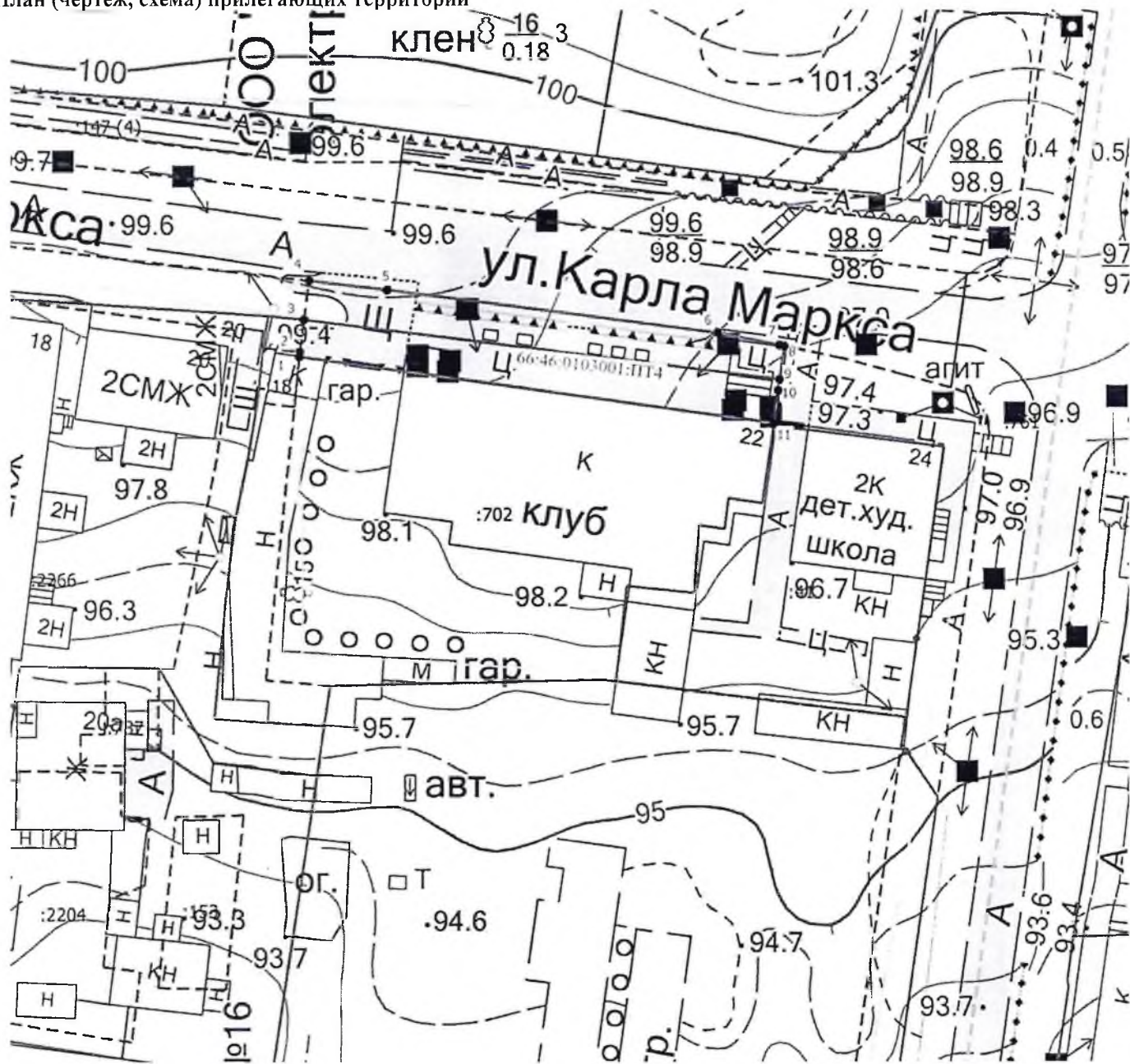
Раздел 3

Схема границ прилегающих территорий

СХЕМА ГРАНИЦ ПРИЛЕГАЮЩИХ ТЕРРИТОРИЙ

Лист N 1	Всего листов раздела 3:	Всего разделов:	Всего листов:
раздела 3		3	
ОКТМО:	65741000		
Всего прилегающих территорий: 487 кв.м.			

План (чертеж, схема) прилегающих территорий



Масштаб: 1:700

Условные обозначения:

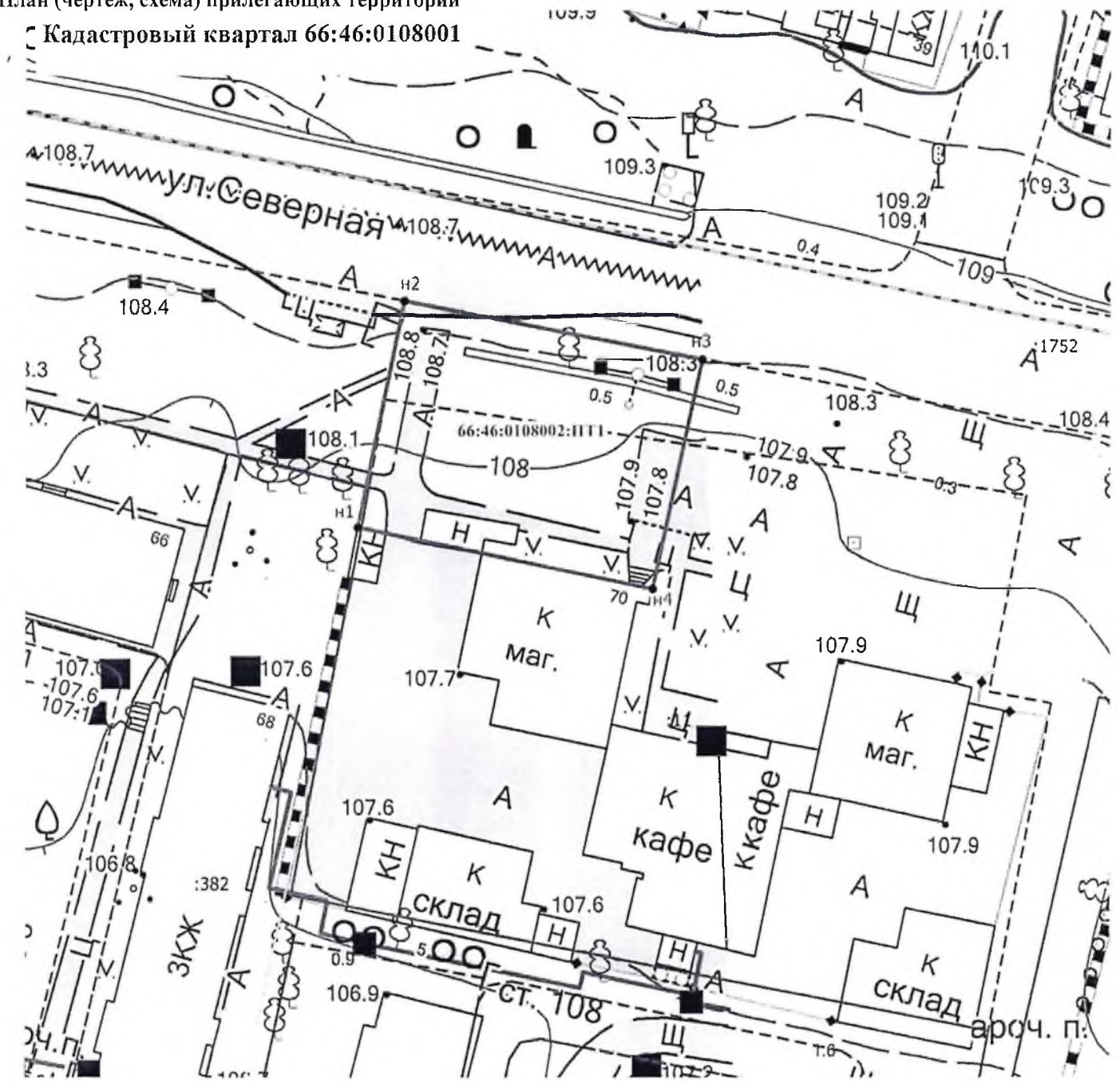
- граница земельного участка, установленная в соответствии с федеральным законодательством, включенная в ЕГРН
- граница прилегающих территорий
- граница зоны с особыми условиями
- граница сооружения
- граница территориальной зоны

Раздел 3
Схема границ прилегающих территорий

СХЕМА ГРАНИЦ ПРИЛЕГАЮЩИХ ТЕРРИТОРИЙ

Лист N 1	Всего листов раздела 3:	Всего разделов:	Всего листов:
раздела 3		3	
ОКТМО:	65741000		
Всего прилегающих территорий: 1814 кв.м.			

План (чертеж, схема) прилегающих территорий
Кадастровый квартал 66:46:0108001



Масштаб: 1:800

Условные обозначения:

- граница земельного участка, установленная в соответствии с федеральным законодательством, включенная в ЕГРН
- граница прилегающих территорий
- граница зоны с особыми условиями
- граница сооружения
- граница территориальной зоны